

2026年1月24日 山梨県 御坂山地 雪頭ヶ岳・鬼ヶ岳

メンバー L 森田（記録） 谷内 福田 辻 伊藤

富士山の絶景を求めて富士五湖、西湖山麓から登る雪頭ヶ岳～鬼ヶ岳に行ってきました。

鬼ヶ岳の名前の由来は山頂に「鬼の角」のように突起した岩があることから来ています。

観光施設「いやしの根場」横の駐車場に車を止め、民家を通り過ぎて登山道に入ります。つづら折りの樹林帯は長く薄暗かった。積雪ほとんど無し、北斜面に少しある程度。凍結無し。尾根に出ると陽が当たり、ブナや松、馬酔（アセビ）を目にしながら登る。道中、ずっと富士山が見える贅沢。途中、急登やロープ場もあり。

雪頭ヶ岳山頂手前 1700m から見る西湖と富士山は圧巻でした。

その他、茅ヶ岳、毛無山、竜ヶ岳、山中湖、河口湖が見えます。階段を上り、鬼ヶ岳到着。

下山は鬼ヶ岳から鍵掛峠山頂直下には雪があり、ロープ設置の急坂を下る。

その後、緩く下り、また登り、いくつか岩場もあり。

適度に歩き応えもあり、展望の良い富士山づくりの登山を楽しみました。



雪頭ヶ岳

【コースタイム】


6:45 いやしの里根場登山者用駐車場 → 7:00 東入川砂防堤公園広場登山口 → 9:30 雪頭ヶ岳 → 10:00 鬼ヶ岳
11:00 鍵掛峠 → 12:30 いやしの里根場登山者用駐車場



時々、岩とロープ




雪頭ヶ岳山頂




富士山と西湖の共演
雪頭ヶ岳の手前にある広場
からの展望



鬼ヶ岳山頂



「鬼の角」



富士山に朝陽が当たる